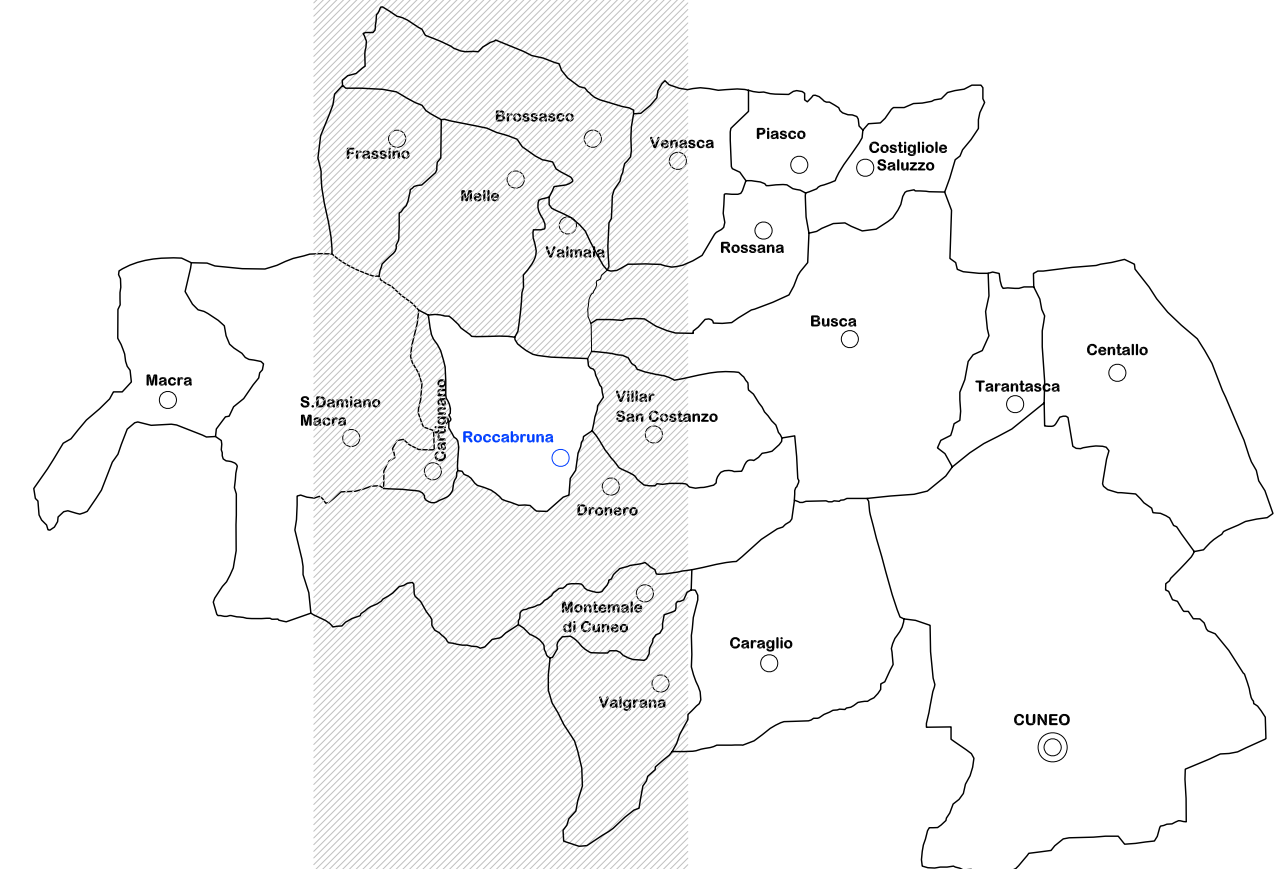


REGIONE PIEMONTE PROVINCIA DI CUNEO
 COMUNITA' MONTANA VALLI GRANA E MAIRA
COMUNE DI ROCCABRUNA
 PIANO REGOLATORE GENERALE COMUNALE



VARIANTE N.03.1 giugno 2013

TAVOLA: 14/A.1

PLANIMETRIA DI PROGETTO I
 - Vincoli -

SCALA 1: 5.000













Adottata con deliberazione del Consiglio Comunale n. 5 del 26.02.2013
 Approvata con deliberazione del Consiglio Comunale n.14 del 05.06.2013

IL RESPONSABILE DEL PROCEDIMENTO Geom. Simonetta MARTINI IL SEGRETARIO COMUNALE Dr. Giuseppe CLEMENTE IL SINDACO GARNERO Claudio

Redatto da:
 architetto Claudio ELLENA
 ROCCABRUNA - via Simone Doña n.16
 telefono e fax 0171 95371

LEGENDA

BASE CARTOGRAFICA: COMPOSIZIONE CATASTALE 1: 2.000
 planimetria aggiornata al 30 Ottobre 2002

-  AREE PERIMETRATE
-  AREE AGRICOLE
-  EDIFICI DI INTERESSE STORICO - ARTISTICO
-  AREE BOSCADE
-  AREE CON PENDENZA SUPERIORE AL 40%
-  FASCE DI RISPETTO STRADALE (la cui profondità è stabilita dal "NUOVO CODICE DELLA STRADA" di cui al D.P.R. 16.12.199, n.492 e s.m.l.)
-  AREE SOTTOPOSTE A VINCOLO PAESAGGISTICO ai sensi dell'art.146 comma 1 lett. c) del D. L.vo 29.10.1999, n.490
-  AREA DI RISPETTO CIMITERIALE
-  AREE DI RISPETTO ALLE SORGENTI, AI POZZI ED AI PUNTI DI PRESA DEGLI ACQUEDOTTI
-  AREE DI RISPETTO AI DEPURATORI
-  AMBITO DI AREE AGRICOLE DI RISPETTO AMBIENTALE
-  AREE DI RISPETTO DALL'ABITATO

